

ОБЩИНА ПЛОВДИВ

Пловдив, 4000, пл. „Стефан Стамболов“ №1 тел. (032) 656 701, факс. (032) 656 703

КОНСТАТИВЕН ПРОТОКОЛ от 17.10.2022 г.

във връзка с разпоредбите на чл. 140, ал. 4, т. 1 и чл. 140, ал. 4, т. 3, буква в) от Закона за водите с цел поддържане проводимостта на речните легла на територията на гр. Пловдив

В изпълнение на Заповед № №22ОА-2144/15.09.2022 г., Заповед № 22ОА-2148/16.09.2022 г. и Заповед №22ОА-2334/06.10.2022 г. на Кмета на Община Пловдив, комисия в състав:

1. Инж. Вяра Колева - Директор дирекция Екология и управление на отпадъците, Община Пловдив;
2. Мария Михайлова – гл. експерт в дирекция „Превантивна дейност“, РИОСВ Пловдив;
3. Инж. Николай Чунчуков - Зам.-директор предприятие в дейност „ИДППБА“, ОП „Градини и паркове“;
4. Инж. Ели Иванова – Инспектор по „ЗН“ в сектор „ПКД“, РД ПБЗН - Пловдив;
5. Инж. Тодор Славчев - гл. експерт „ЛРС“ при РДГ - Пловдив;
6. Инж. Емил Вълков - Началник отдел „Обществен ред и управление при кризи“, Община Пловдив;
7. Младен Ангелов – Началник отдел „ПУВ“ в Басейнова дирекция ИБР;
8. Инж. Людмил Милчев - гл. експерт в отдел „ПУВ“ в Басейнова дирекция ИБР;
9. Димитър Георгиев - Директор на ОП „Чистота“;
10. Д-р Владимир Добрев - отговорник природозащитни дейности, БДЗП;
11. Христо Николов – Директор по развитието, Федерация на природозащитни сдружения „Зелени Балкани“;
12. Инж. Радка Караиванова – гл. експерт в дирекция „Строителство и инвестиции“, отдел „СБ“, Община Пловдив;
13. Инж. Стефан Камберов - на длъжност Р-л звено „Отводняване, ОПВВВ и Строителство“, „Напоителни системи“ ЕАД Клон Марица;
14. Руска Андреева – гл. експерт, дирекция „Екология и управление на отпадъците“, Община Пловдив.

се събра на 11.10.2022 г. в 10:00 ч. в сградата на дирекция „Екология и управление на отпадъците“.

Община Пловдив попада в РЗПРН с код: BG3_APSFR_MA_05; Код на район за басейново управление: BG3.

Съгласно разпоредбите на чл. 140, ал. 4, т. 1 и чл. 140, ал. 4, т. 3, буква в) от Закона за водите комисията извърши следните дейности, предвидени в Заповед №22ОА-2334/06.10.2022 г., на Кмета на Община Пловдив:

1. Оглед на два от участъците, определени с Констативен протокол от 19.09.2022 г.
р. Марица:

Код на речен басейн: BG3MA; Код на подбасейн: BG3MA; Код на водно тяло: BG3MA500R217

Констативен протокол от 17.10.2022 г., в изпълнение на Заповед № 22ОА-2334/06.10.2022 г. на Кмета на Община Пловдив

р. Марица

Марица_1: От съоръжението за завиряване на р. Марица – Яз до моста „Адата“, гр. Пловдив (Марица_1);

№	Местоположение	Географска ширина (N) - DMS	Географска дължина (E) - DMS	Снимки
1	Марица 1	42°09'15" - 42°09'19"	24°45'56" - 24°46'16"	От Марица 1 1 до Марица 1 14



р. Марица

Марица_2: От моста „Адата“ до моста на „Пловдивски панаир“, гр. Пловдив (Марица_2);

№	Местоположение	Географска ширина (N) - DMS	Географска дължина (E) - DMS	Снимки
1	Марица 2	42°09'15" - 42°09'15"	24°45'56" - 24°45'00"	От Марица 2 1 до Марица 2 20



В изпълнение на Заповед № №22ОА-2144/15.09.2022 г., Заповед № 22ОА-2148/16.09.2022 г. и Заповед №22ОА-2334/06.10.2022 г. на Кмета на Община Пловдив, комисия в състав:

2. Инж. Вяра Колева - Директор дирекция „Екология и управление на отпадъците“, Община Пловдив;
3. Мария Михайлова – гл. експерт в дирекция „Превантивна дейност“, РИОСВ Пловдив;
4. Инж. Николай Чунчуков - Зам.-директор предприятие в дейност „ИДППБА“, ОП „Градини и паркове“;
5. Инж. Ели Иванова – Инспектор по „ЗН“ в сектор „ПКД“, РД ПБЗН - Пловдив;
6. Инж. Валери Гачилов - гл. експерт по „Залесяване и защита на горските територии“ при РДГ - Пловдив;
7. Инж. Емил Вълков - Началник отдел „Обществен ред и управление при кризи“, Община Пловдив;
8. Младен Ангелов – Началник отдел „ПУВ“ в Басейнова дирекция ИБР;
9. Инж. Людмил Милчев - гл. експерт в отдел „ПУВ“ в Басейнова дирекция ИБР;
10. Димитър Георгиев - Директор на ОП „Чистота“;
11. Д-р Владимир Добрев - отговорник природозащитни дейности, БДЗП;
12. Христо Николов – Директор по развитието, Федерация на природозащитни сдружения „Зелени Балкани“;
14. Инж. Радка Караиванова – гл. експерт в дирекция „Строителство и инвестиции“, отдел „СБ“, Община Пловдив;
13. Инж. Стефан Камберов - на длъжност Р-л звено „Отводняване, ОПВВВ и Строителство“, „Напоителни системи“ ЕАД Клон Марица;
14. Руска Андреева – гл. експерт дирекция „Екология и управление на отпадъците“, Община Пловдив.

се събра на 17.10.2022 г. в 10:00 ч. в сградата на дирекция „Екология и управление на отпадъците“.

Община Пловдив попада в РЗПРН с код: BG3 APSFR MA 05; Код на район за басейново управление: BG3.

Съгласно разпоредбите на чл. 140, ал. 4, т. 1 и чл. 140, ал. 4, т. 3, буква в от Закона за водите комисията извърши следните дейности, предвидени в Заповед №22ОА-2334/06.10.2022 г., на Кмета на Община Пловдив:

I. Обсъждане на предстоящи действия в ситуация на обявено частично бедствено положение във връзка с намалената проводимост на всички участъци на река Марица в границите на урбанизираната територия, установени в Констативен протокол от 19.09.2022 г. на междуведомствената комисия.

II. Обсъждане на предстоящи превантивни дейности за поддържане нормална проводимост на река Марица.

р. Марица:

Код на речен басейн: BG3MA; Код на подбасейн: BG3MA; Код на водно тяло: BG3MA500R217

I. Комисията заседава при условия на обявено частично бедствено положение със Заповед № 22 ОА 22508/30.09.2022 г. на Кмета на Община Пловдив.

При ситуация на обявено частично бедствено положение се прилага План за защита при бедствия на Община Пловдив.

В тази връзка комисията предлага ПРЕПОРЪКИ при изпълнение на План за защита при бедствия на Община Пловдив, както следва:

1. Да се изготви експертна оценка от хидроинженер, в която да се определят най-критичните участъци, в които да се извърши почистване от растителност.
2. Изготвената експертна оценка от хидроинженер да се представи на междуведомствената комисия.
3. Експертната оценка да се съобрази със следното:
 - Да се запази изцяло растителността на територията на съществуваща нощувка на „малък корморан“, между остров „Адата“ и масивен яз на р. Марица (съгласно изготвената карта, приложена към настоящия протокол). Дейностите по почистването на този участък могат да се организират едва след разпадане на нощувката, но не по-рано от 15 април 2023 г. Това почистване трябва да се отнася единствено до отваряне на ПЛИТЪК канал между северния (ляв) бряг и островите, обитавани от зимуващите корморани.
 - Дейностите по почистване на растителност по бреговете на реката и островните образувания следва да се организират, като на всички територии се оставят дървета с оформени стволове и корони с плътност - едно дърво на 60 до 100 кв. м. (или на разстояние между дърветата от **мин.** 6 метра до **макс.** 12 метра. Останалата растителност трябва да бъде ликвидирана без дълбоко нарушаване на повърхностния слой (допустимо е изкореняване ако е съчетано с последващо заравняване). **Този подход има следните предимства:**
 - 1). Многократно увеличаване на потенциалната проводимост на речното корито. (Стандартното пълно почистване е с нетраен ефект от 1 до 3 години - след което се образуват гъсти плътни обраствания с височина до 3 метра).
 - 2). Запазване на минималните изисквания на ЗБР по отношение на структурата на местообитанието.
 - 3). Осигурява се засенчване от короните на останените дървета, в резултат на което се ограничава на скоростта на обрастване и се намаляват на разходите за дългосрочна поддръжка.
 - 4). Създава се една многократно по-добра ландшафтна и паркова визия на коритото на реката.
 - Да се запази съществуващата естествена дървесна растителност, намираща се на брега на речното корито и по бреговете на островите, съгласно съществуваща мярка в ПУРБ на ИБР, отнасяща се за зоните за защита на водите по чл. 119а, ал1 т.5 от ЗВ.
 - Да се извърши приоритетно премахване на растителността в участъците с най-ниска проводимост, определени в експертната хидроинженерна оценка.
 - Да се извърши (предвиди) премахване на чужди инвазивни видове храсти и дървета - айлантус, ясенолистен явор, американски ясен и др., както и на обрастванията от аморфа по бреговете и островните образувания.
 - Да се извърши приоритетно пълно почистване от дървесна и храстова растителност на река Марица в обхвата на мост при Панаира и прилежащия му защитен дънен праг.
 - Да се извърши приоритетно премахване на наклонени, паднали, изсъхнали (прораснали от) дървета в обхвата на всички мостове и хидротехнически съоръжения, с изключение съществуваща нощувка на малък корморан между остров „Адата“ и масивен яз на р. Марица.

II. В условията на превантивно поддържане проводимостта на речното легло, диги, корекции на река:

1. Да се изготви технически проект за поддържане нормалната проводимост на река Марица в обхвата на регулационната територия.
2. Да се спазват Закона за водите, Закона за биологичното разнообразие, Закона за управление на отпадъците.

3. Дейности по почистване на река Марица от отпадъци, дървета както и на храсти, в коригираната част на участъка на река Марица в урбанизираната територия на гр. Пловдив, попадат в обхвата на чл. 138, ал. 5 от Закона за водите и не подлежат на разрешителен режим при следните условия:
 - Да не се извършват сечи на естествена крайбрежна растителност по бреговете на реката;
 - Да не се допуска замърсяване на повърхностните и подземни води от дейностите, в това число и нефтопродукти от строителната техника;
 - Да се прилагат разпоредбите от Закона за управление на отпадъците по отношение на формираните строителни и битови отпадъци.
4. Дейностите по поддържане на защитните стени на реката попадат в обхвата на чл. 139, ал. 1 и ал. 2 от Закона за водите и не подлежат на разрешителен режим.
5. Дейности по почистване на дървесната растителност с изкореняване следва да бъдат съобразени с протокола от последната междуведомствена комисия, назначена по заповед на кмета на Община Пловдив и съответствието на дейностите с режимите на защитените зони и защитените територии, в които попада участъкът от река Марица в гр. Пловдив.
6. Дейностите по корекция на кюне премахване на островните образувания в участъка от ЖП Моста до съоръжението на завиряване на река Марица подлежат на разрешителен режим по чл. 46, ал. 1 от Закона за водите.

Река Марица в урбанизираната територия на гр. Пловдив, за която се предвижда реализиране на гореописаните дейности попада в границите на защитена зона по смисъла на Закона за биологичното разнообразие (ЗБР) BG0000578 „Река Марица” за опазване на природните местообитания и на дивата флора и фауна, приета от МС с Решение №122/02.03.2007 г.

Планираните дейности по почистване на река Марица и осигуряване на нейната проводимост представляват инвестиционно предложение по смисъла на §1 т.17, буква „б“ от Допълнителните разпоредби на Закона за опазване на околната среда. Община Пловдив следва да подаде в РИОСВ-Пловдив уведомление за инвестиционно предложение, съгласно образец по приложение №5 към чл.4, ал.1 от *Наредбата за условията и реда за извършване на оценка на въздействието върху околната среда*, с цел провеждане на приложимата процедура по реда на Закона за опазване на околната среда и Закона за биологичното разнообразие.

За дейностите по горе посочените т. 5 и т. 6, следва да се изготви предварително хидравлична оценка на проводимостта към настоящия момент на участъка от река Марица, въз основа на изготвен цифров модел на терена с включени всички хидротехнически и мостови съоръжения (като се обърне особено внимание на моста на водната палата) и данни за нормативните за гр. Пловдив обезпечености на максималните водни количества, които могат да се получат от НИМХ – филиал Пловдив въз основа на измерванията и наблюденията за ХМС №72700.

Съгласно Закона за водите, постоянна защита включва дейностите, възложени на изпълнителя на задължението за извършване на обществени услуги за защита от вредното въздействие на водите, включително поддържане проводимостта на речните легла. Когато тези дейности са в границите на населените места, компетентен е кметът на населеното място.

Собствениците или ползвателите на водостопански системи и съоръжения трябва да изготвят аварийни планове по реда на Закона за водите.

Тези дейности не са включени в Закона за водите като такива на разрешителен режим или с необходимост от 30-дневно предварително писмено уведомяване на Басейнова дирекция.

За Инвестиционно предложение „Почистване на речното корито на р. Марица в участъка от жп моста до масивен бент в източния край на града, с цел осигуряване на проводимост при високи води от валежи и снеготопене и недопускане на заливане“, гр. Пловдив, общ. Пловдив е издадено писмо изх. №ОВОС-644-3/23.06.2021 г. на директора на РИОСВ-Пловдив и становище с изх. № ПУ-01-393(1)/20.05.2021 г. на Басейнова дирекция ИБР.

Потвърждават се дейностите, констатирани в Констативен протокол от 24.02.2021 г. и са разгледани и включени нови участъци и дейности, за които следва да се проведе процедура по реда на Закона за опазване на околната среда и Закона за биологичното разнообразие.

Снимките на обходените участъци на 11.10.2022 г. в Приложение 1 са неразделна част от констативния протокол.

Комисия, назначена със Заповед № 21 ОА 2144/15.09.2022 г. на Кмета на Община Пловдив извършила оглед на 11.10.2022 г.:

- | | |
|----------------------------------|-------|
| 1. Инж. Вяра Колева - | |
| 2. Мария Михайлова - | |
| 3. Инж. Николай Чунчуков | |
| 4. Инж. Ели Иванова - | |
| 5. Инж. Тодор Славчев - ... | |
| 6. Инж. Емил Вълков - | |
| 7. Младен Ангелов - ... | |
| 8. Инж. Людмил Милчев - | |
| 9. Димитър Георгиев - | |
| 10. Д-р Владимир Добрев - | |
| 11. Христо Николов - | |
| 12. Инж. Радка Караиванова | |
| 13. Инж. Стефан Камберов - | |
| 14. Руска Андреева - | |

Комисия, назначена със заседавала на 17.10.2022 г.:

2022 г. на Кмета на Община Пловдив

- | | |
|-----------------------------|-------|
| 1. Инж. Вяра Колева - | |
| 2. Мария Михайлова - | |
| 3. Инж. Николай Чунчуков | |
| 4. Инж. Ели Иванова - | |
| 5. Инж. Валери Гачилов | |
| 6. Инж. Емил Вълков - | |
| 7. Младен Ангелов - ... | |
| 8. Инж. Людмил Милчев | |
| 9. Димитър Георгиев - | |
| 10. Д-р Владимир Добрев | |
| 11. Христо Николов - ... | |
| 12. Инж. Радка Караиванова | |
| 13. Инж. Стефан Камберов | |
| 14. Руска Андреева - ... | |

Приложения:

Приложение 1: Снимки на обходените участъци на 11.10.2022 г.

Приложение 2: Заповед № 22ОА2144/15.09.2022 г. на Кмета на Община Пловдив

Приложение 3: Заповед № 22ОА2148/16.09.2022 г. на Кмета на Община Пловдив

Приложение 4: Заповед №22ОА-2250/30.09.2022 г. на Кмета на Община Пловдив

Приложение 5: Заповед №22ОА-2334/06.10.2022 г. на Кмета на Община Пловдив

Приложение 1: Снимки на обходените участъци на 11.10.2022 г.

Марица_1
Марица_1_1



Марица 1_2



Марица_1_3



Марица_1_4



Марица_1_5



Марица_1_6



Марица_1_7



Марица_1_8



Марица_1_9



Марица_1_10



Марица_1_11



Марица_1_12



Марица_1_13



Марица_1_14



Марица_2
Марица_2_1



Марица_2_2



Марица_2_3



Марица_2_4



Марица_2_5



Марица_2_6



Марица_2_7



Марица_2_8



Констативен протокол от 17.10.2022 г., в изпълнение на Заповед № 220А-2334/06.10.2022 г. на Кмета на Община Гловодив

Марица_2_9



Марица_2_10



Марица_2_11



Марица_2_12




Марица_2_13



Марица_2_14



Марица_2_15



Марица_2_16



Марица_2_15



Марица_2_16




Марица_2_17



Марица_2_18





ОБЩИНА ПЛОВДИВ

ЗАПОВЕД

№ 2204-2334

Пловдив, 06.10. 2022 г.

На основание чл. 44, ал. 2 от ЗМСМА във връзка с разпоредбите на чл. 140, ал. 4, т. 1 и чл. 140, ал. 4, т. 3, буква в) от Закона за водите, с цел поддържане проводимостта на речните легла на територията на гр. Пловдив, и Заповед № 22 ОА 2148/16.09.2022 г.


ВЪЗЛАГАМ:


I. На междуведомствената комисия, назначена с моя Заповед № 22 ОА 2144/15.09.2022 г., да извърши действия по смисъла на чл. 140, ал. 4, т. 1 и чл. 140, ал. 4, т. 3, буква в) от Закона за водите, във връзка с взети решения в Констативен протокол от 19.09.2022 г., изготвен от нея:

- Да идентифицира и маркира дървесните групи, формирани върху пясъчни острови в коритото на реката, както и пречупени и наклонени дървета, израснали върху бермите и кюнето, подлежащи на премахване.
- Да идентифицира и маркира групи дървета, които да се запазят, за да се ползват за гнездене на птици.

Копие от настоящата заповед да се връчи на заинтересованите длъжностни лица. Контрол по изпълнение на заповедта се възлага на инж. Анести Тимчев, Зам.-кмет „Екология и здравеопазване“ към Община Пловдив.

ЗДРАВКО ДИМИТРОВ
Кмет на Община Пловдив





ОБЩИНА ПЛОВДИВ

гр. Пловдив, 4000, пл. «Стефан Стамболов» № 1, тел: (032) 656 701, факс: (032) 656 703
www.plovdiv.bg, e-mail: info@plovdiv.bg

ЗАПОВЕД

№ 220А-2150

Пловдив, 30.09 2022 г.

На основание чл. 44, ал. 1, т. 1 и ал. 2 от Закона за местното самоуправление и местната администрация, чл. 49, ал. 1, във вр. с чл. 48, ал. 3 от Закона за защита при бедствия в хипотезата на наличие на реална и непосредствена опасност от бедствие, чл. 65, ал.1, т.3 от Закона за защита при бедствия и във връзка с Констативен протокол от 09.09.2022г. на Комисия назначена със заповед № 220А-1898/18.08.2022 г., Констативен протокол от 19.09.2022г на Комисията по чл.140, ал.4, т.1 от Закона за водите, назначена със Заповед № 220А-2144 от 15.09.2022г. на кмета на община Пловдив, Заповед № 220А-2148/16.09.2022 г., с оглед възникналата необходимост от предприемане на спешни, неотложни и предаварийни работи с цел превенция на риска от наводнения чрез почистване на коритото на р.Марица от залесяване и замърсяване и осигуряване на нейната проводимост, изграждане и надграждане на подпорни стени и земнонасищни диги,

Като взех предвид, че с Констативен протокол от 09.09.2022г. на назначената със Заповед № 220А-1898/18.08.2022г. и с Констативен протокол от 19.09.2022 г. на Комисията назначена със заповед № 220А2144/15.09.2022 г. е установено наличие на компрометирани участъци на съществуващите подпорни стени по двата бряга на р. Марица на територията на гр. Пловдив и наличие на дървесни видове, които не позволяват безпрепятствено провеждане на високи води, което води до намалена проводимост на водите на р. Марица във всичките ѝ участъци на територията на гр. Пловдив

Като взех предвид, че с Констативен протокол от 09.09.2022г. на назначената със Заповед № 220А-1898/18.08.2022г. и с Констативен протокол от 19.09.2022 г. на Комисията назначена със заповед № 220А2144/15.09.2022 г. са предложени неотложни, спешни и конкретни действия с цел превенция на риска от наводнения, включително спешно привеждане на всички участъци от реката във вид, съответстващ на разпоредбите на План за управление на риска от наводнения на Източнобеломорски район за басейново управление 2016-2021г., включително почистване на островните образувания от растителност и че Констативен протокол от 19.09.2022 г. на Комисията назначена със заповед № 220А2144/15.09.2022 г.е взето решение да се извърши идентифициране и маркиране на дървесните видове за премахване, формирани върху пясъчните острови в коритото на р. Марица, както и пречупените и наклонени дървета, израснали върху бермите и кюнето,

Като взех предвид извършения оглед на участъците на р.Марица, обективиран в цитираните по-горе констативни протоколи, направените констатации в тях и дадените препоръки в условията на спешност и неотложност и с цел предотвратяване на бъдеща опасност от настъпване на вредоносни последици, причинени от констативната намалена проводимост на р.Марица

НАРЕЖДАМ:

I. Обявявам „частично бедствено положение“ на територията на община Пловдив в района на коритото на р. Марица в следните участъци от реката, които са с намалена проводимост, а именно: **Участък 1:** От р. Първенецка до ЖП моста; **Участък 1А:** Южна дига на реката, от заустване на р. Първенецка до ЖП моста; **Участък 2:** От ЖП моста до моста на бул. „Васил Априлов“; **Участък 2А:** Южна дига на реката, район „Северен“; **Участък 2Б:** Северна дига на реката, след комплекс „Марица Гардънс“, район „Северен“; **Участък 3:** От моста на бул. „Васил Априлов“ до моста на бул. „Руски“, **Участък 3А:** Южна дига на реката до Университет по хранителни технологии – гр. Пловдив; **Участък 4:** От моста бул. „Руски“ до пешеходен мост, гр. Пловдив; **Участък 5:** От пешеходен мост до моста „Панаира“, гр. Пловдив; **Участък 6:** От моста „Панаира“ до моста „Адата“, гр. Пловдив; **Участък 7:** От моста „Адата“ до заустване р. Пясъчник, гр. Пловдив; **Участък 7А:** Остров „Адата“; **Участък 7Б:** Преди съоръжение за завиряване р. Марица- Яз; **Участък 8:** От р. Пясъчник до моста „Изток“, гр. Пловдив; **Участък 8А:** Южна дига на реката, до ул. „Крайречна“ от № 12 до № 18, гр. Пловдив; **Участък 8Б:** Южна дига на реката до ул. „Крайречна“ № 40, гр. Пловдив

II. За овладяване на риска от наводнения следва да се предприемат следните мерки: да се извърши почистване на кюнето /водното течение/ на р. Марица от залесяване и замърсяване с цел осигуряване на нейната проводимост чрез спешни, неотложни и предаварийни работи.

III. Начало на въвеждане на частичното бедственото положение – 30.09.2022 г.

IV. Срок на действие на частичното бедственото положение – 7 дни, считано от началната дата определена в предходната точка.

V. Възлагам изпълнение на настоящата заповед на Анести Тимчев, зам.кмет „Екология и управление на отпадъците“, Директор на Дирекция „ЕУО“, Директор на Дирекция „Обществени поръчки“. Дейностите да бъдат извършени съобразно взетите решения на комисията, назначена със Заповед № 22ОА-1898/18.08.2022г., обективирани в Протокол от 09.09.2022г. и на комисията, назначена със Заповед № 22ОА-2144/15.09.2022г., обективирани в Протокол от 19.09.2022г.


VI. Копие на заповедта да се изпрати незабавно на г-н Ангел Стоев - Областен управител на област Пловдив и г-н Иван Демерджиев – Министър на вътрешните работи на Република България.


Настоящата заповед да бъде публикувана на интернет страницата на Община Пловдив.

Настоящата заповед да се връчи незабавно за сведение и изпълнение на определените длъжностни лица.

Контрол по изпълнение на настоящата заповед ще изпълнявам лично.

ЗДРАВКО ДИМИТРОВ
Кмет на Община Пловдив





ОБЩИНА ПЛОВДИВ

гр. Пловдив, 4000, пл. «Стефан Стамболов» № 1, тел: (032) 656 727, факс: (032) 656 703
www.plovdiv.bg, e-mail: info@plovdiv.bg

ЗАПОВЕД
№ 22 ОА 1898/18.08.2022
Пловдив, 16.08.2022 г.

На основание чл. 44, ал. 1, т.1 и ал. 2 от ЗМСМА, във връзка с чл. 140, ал. 4, т.2 от Закона за водите и въз основа на констативен протокол, получен чрез оглед от комисия към общинска администрация, назначена с моя Заповед № 22 ОА-1898/18.08.2022 г.,

ОПРЕДЕЛЯМ:

I. Следните участъци на река Марица в границите на Община Пловдив, които са с намалена проводимост:

1. Участък 1: От р. Първенецка до ЖП моста;
2. Участък 1А: Южна дига на реката, от заустване на р. Първенецка до ЖП моста.
3. Участък 2: От ЖП моста до моста на бул. „Васил Априлов“, гр. Пловдив
4. Участък 2А: Южна дига на реката, район „Северен“;
5. Участък 2Б: Северна дига на реката, след комплекс „Марица Гардънс“, район „Северен“, гр. Пловдив;
6. Участък 3: От моста бул. „В. Априлов“ до моста бул. „Руски“, гр. Пловдив;
7. Участък 3А: Южна дига на реката, до Университет по хранителни технологии Пловдив, гр. Пловдив;
8. Участък 4: От моста бул. „Руски“ до пешеходен мост, гр. Пловдив;
9. Участък 5: От пешеходен мост до моста „Панаира“, гр. Пловдив;
10. Участък 6: От моста „Панаира“ до моста „Адата“, гр. Пловдив;
11. Участък 7: От моста „Адата“ до заустване р. Пясъчник, гр. Пловдив;
12. Участък 7А: Остров „Адата“;
13. Участък 7Б: Преди съоръжение за завиряване на р. Марица – Яз;
14. Участък 8: От р. Пясъчник до моста „Изток“, гр. Пловдив;
15. Участък 8А: Южна дига на реката, до ул. „Крайречна“ от № 12 до № 18, гр. Пловдив;
16. Участък 8Б: Южна дига на реката, до ул. „Крайречна“ № 40, гр. Пловдив.


II. Междуведомствената комисия свикана със Заповед № 22 ОА 2144/15.09.2022 г. да извърши оглед на участъците, определени по т. I


III. Констатациите от огледа на комисията по т. II да се предоставят на вниманието на законоустановените институции.

IV. Контрол по изпълнение на заповедта ще упражнявам лично.

V. Копие от настоящата заповед да се връчи на отговорните лица за сведение и изпълнение.

ЗДРАВКО ДИМИТРОВ
Кмет на Община Пловдив





ОБЩИНА ПЛОВДИВ

ЗАПОВЕД

№ 22 ОА/2144

Пловдив, 15/09 2022 г.

На основание чл. 44, ал. 2 от ЗМСМА, във връзка с разпоредбите на чл. 140, ал. 4, т. 1 от Закона за водите, с цел поддържане проводимостта на речните легла на територията на гр. Пловдив.

НАРЕЖДАМ:

I. Отменям Заповед №21 ОА-556/19.02.2021 г., изменена със Заповед № 22 ОА-1899/18.08.2022 г.

II. Назначавам междуведомствена комисия по смисъла на чл. 140, ал. 4, т. 1 от Закона за водите в следния състав:

1. Инж. Юлиян Попов – Директор дирекция „Строителство и инвестиции“, Община Пловдив;
2. Инж. Вяра Колева – Директор дирекция „Екология и управление на отпадъците“, Община Пловдив;
3. Мария Михайлова – главен експерт в дирекция „Превантивна дейност“, РИОСВ Пловдив;
4. Инж. Николай Чунчуков – заместник директор предприятие в дейност „ПДППБА“, ОП „Градини и паркове“;
5. Ст. Инспектор Йордан Михов – началник на група „Превантивен контрол и превантивна дейност“, РД ПБНЗ – Пловдив;
6. Инж. Тодор Славчев – главен експерт по „Залесяване и защита на горските територии“ при РДГ – Пловдив;
7. Инж. Емил Вълков – началник отдел „ОР“ и „УК“, Община Пловдив;
8. Инж. Гергана Георгиева – главен експерт в отдел „Планове за управление на водите“ в Басейнова дирекция ИБР;
9. Инж. Людмил Милчев – главен експерт в отдел „Планове за управление на водите“ в Басейнова дирекция ИБР;
10. Димитър Георгиев – Директор на ОП „Чистота“;
11. Владимир Добрев – отговорник природозащитни дейности, БДЗП;
12. Георги Стойчев – Зелени балкани – Пловдив;
13. Христина Веселинова Плачкова – Петрова – началник отдел „Пътна и инженерна инфраструктура“ към дирекция „СИ“;
14. Митко Стойчев – главен експерт, отдел ДССВ към Областна Администрация Пловдив
15. Инж. Ангел Кирилов Шильов – ръководител звено „Отводняване, ОПВВВ и Строителство“, „Напоителни системи“ ЕАД, Клон Марица;
16. Руска Андреева – главен експерт в дирекция „Екология и управление на отпадъците“, Община Пловдив.

III. На комисията нареждам:


Съгласно разпоредбите на чл. 140, ал. 4, т. 3 от Закона за водите комисията да извършва следните дейности:

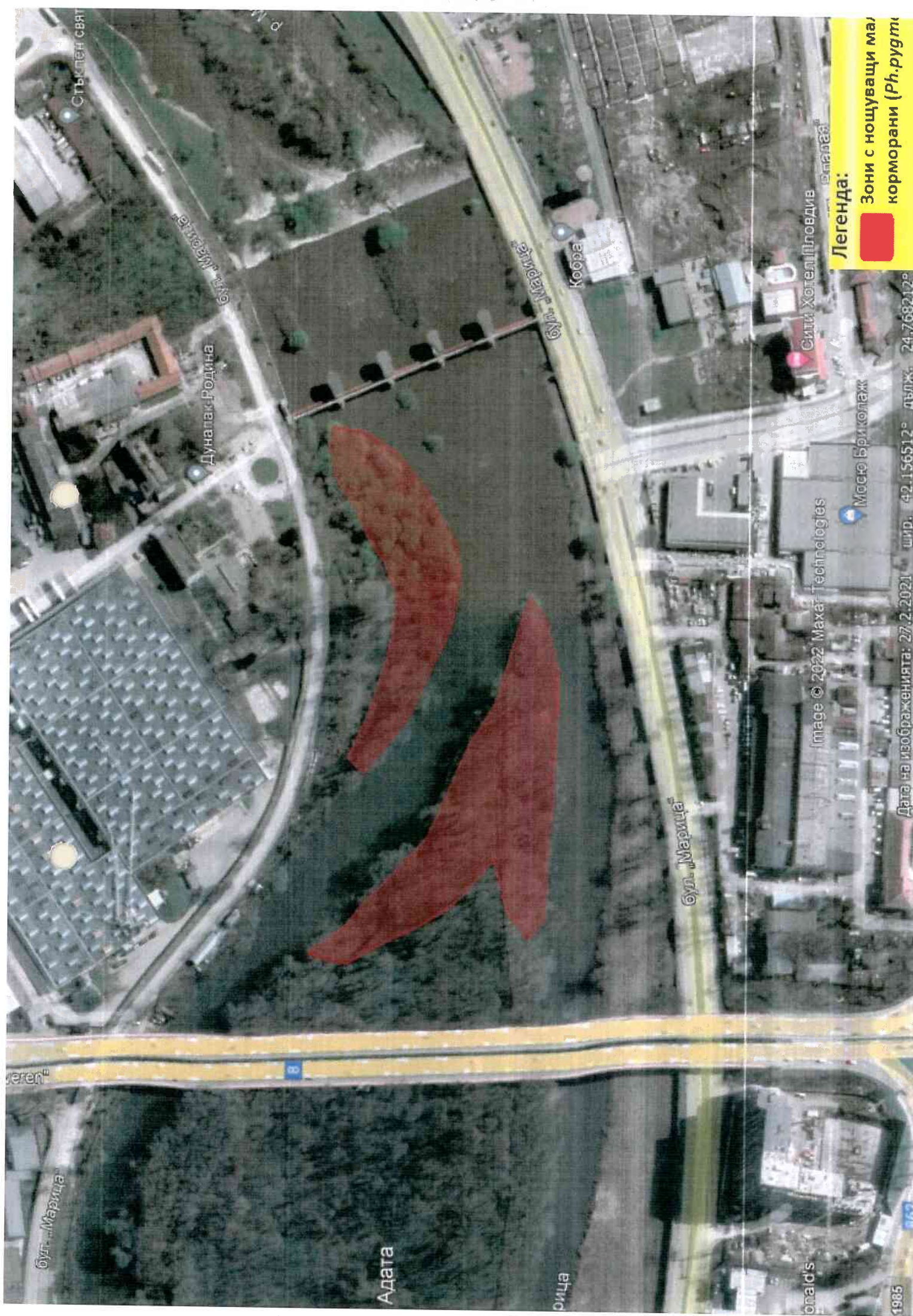
- а) оглед на участъците, определени по реда на чл. 140, ал. 4, т. 2;
- б) определя видовете работи за почистване и количествата им;
- в) идентифицира и маркира дърветата за премахване;
- г) определя участъците за залесителни и други укрепителни и противоерозионни дейности по бреговете на реките;
- д) изготвя констативен протокол и подготвя програма за планово почистване на речните участъци;
- е) приема с протокол почистените участъци.

IV. Констативен протокол и програмата за планово почистване на речните участъци да ми бъдат предоставени за одобрение.

Копие от настоящата заповед да се връчи на заинтересованите длъжностни лица.
Контрол по изпълнение на заповедта ще упражнявам лично.

ЗДРАВКО ДИМИТРОВ
Кмет на Община Пловдив





Легенда:



Зони с ношващи маторморани (Ph.rudr)

Image © 2022 Maxar Technologies

Дата на изображението: 27.2.2021 шир. 42.156512° дълж. 24.768212°

1985